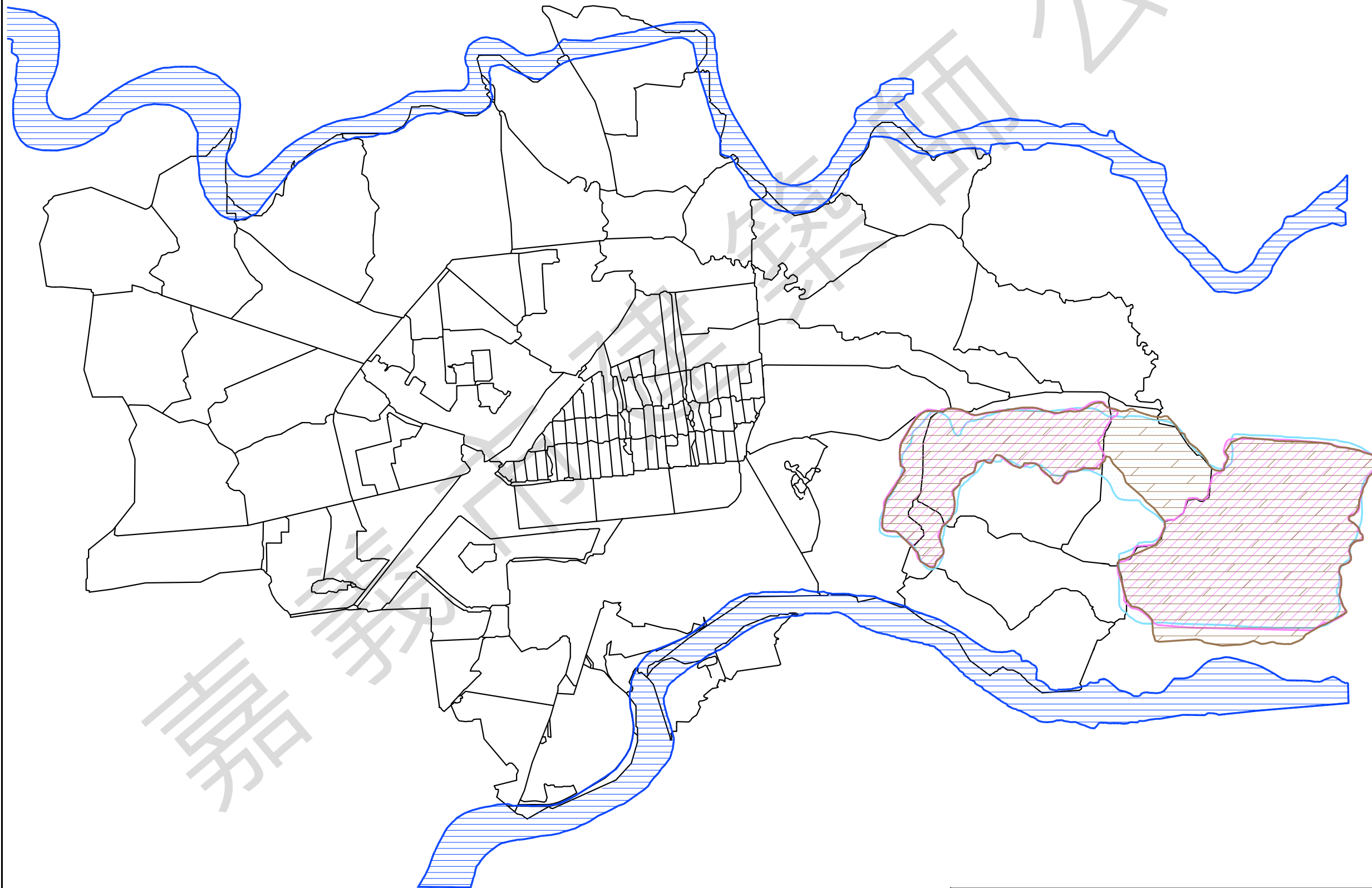



※各項目範圍位置僅供參考用，實際位置依各權屬機關公告為準。
 ※本圖資為嘉義市建築師公會彙整，有著作權，侵害必究。


113/06 (修)





基地地段號:
 段 小段 地號




檢討項目	基地是否於範圍
------	---------

河流區域 	<input type="checkbox"/> 是 <input type="checkbox"/> 否
---	---

飲用水水源水質保護區 	<input type="checkbox"/> 是 <input type="checkbox"/> 否
---	---

自來水水質水量保護區 	<input type="checkbox"/> 是 <input type="checkbox"/> 否
---	---

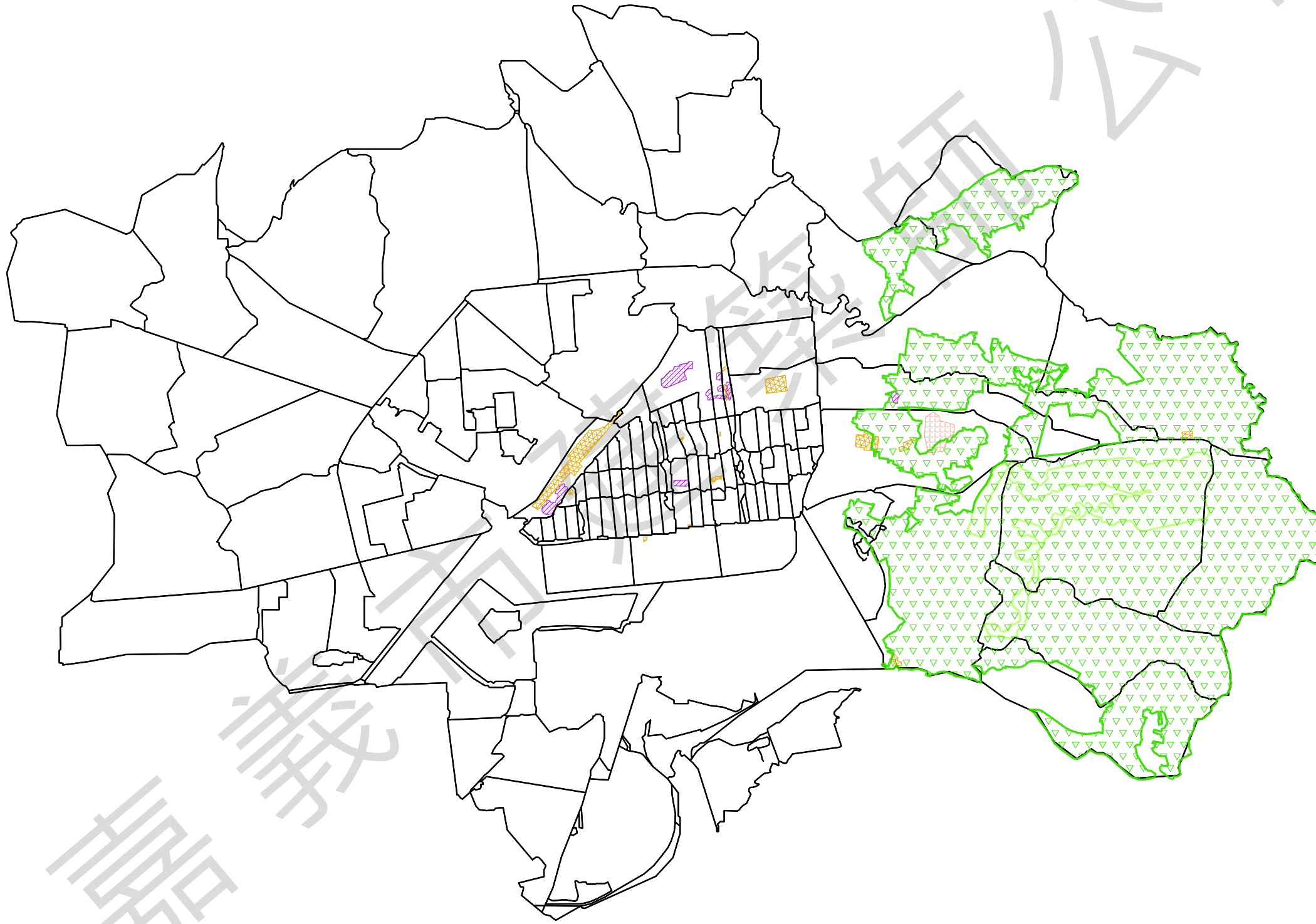
水庫集水區 	<input type="checkbox"/> 是 <input type="checkbox"/> 否
--	---

國際級及國家級之國家重要濕地  國家級  國際級  暫定地方級	原暫定地方級重要濕地“八掌溪中游”及“彌陀”於107.02.08評定後不列入重要濕地。
---	---






簽章

※各項目範圍位置僅供參考用，實際位置依各權屬機關公告為準。
 ※本圖資為嘉義市建築師公會彙整，有著作權，侵害必究。

113/06 (修)



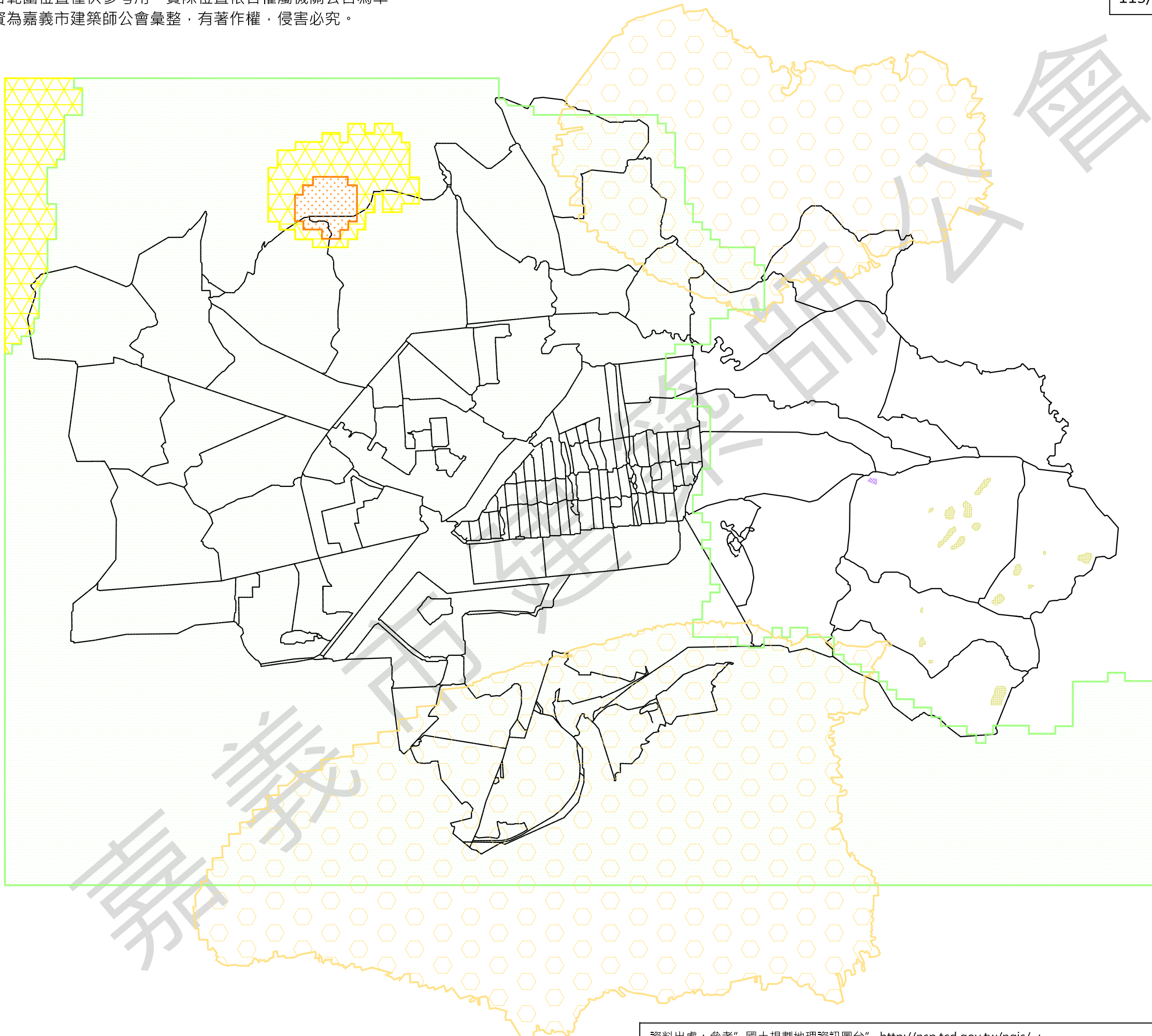
基地地段號:
 段 小段 地號

檢討項目	基地是否於範圍
山坡地範圍 	<input type="checkbox"/> 是 <input type="checkbox"/> 否
保安林地 	<input type="checkbox"/> 是 <input type="checkbox"/> 否
古蹟保存區 	<input type="checkbox"/> 是 <input type="checkbox"/> 否
歷史建築 	<input type="checkbox"/> 是 <input type="checkbox"/> 否
疑似遺址 	<input type="checkbox"/> 是 <input type="checkbox"/> 否







簽章

※各項目範圍位置僅供參考用，實際位置依各權屬機關公告為準。
 ※本圖資為嘉義市建築師公會彙整，有著作權，侵害必究。

113/06 (修)



基地地段號:
 段 小段 地號

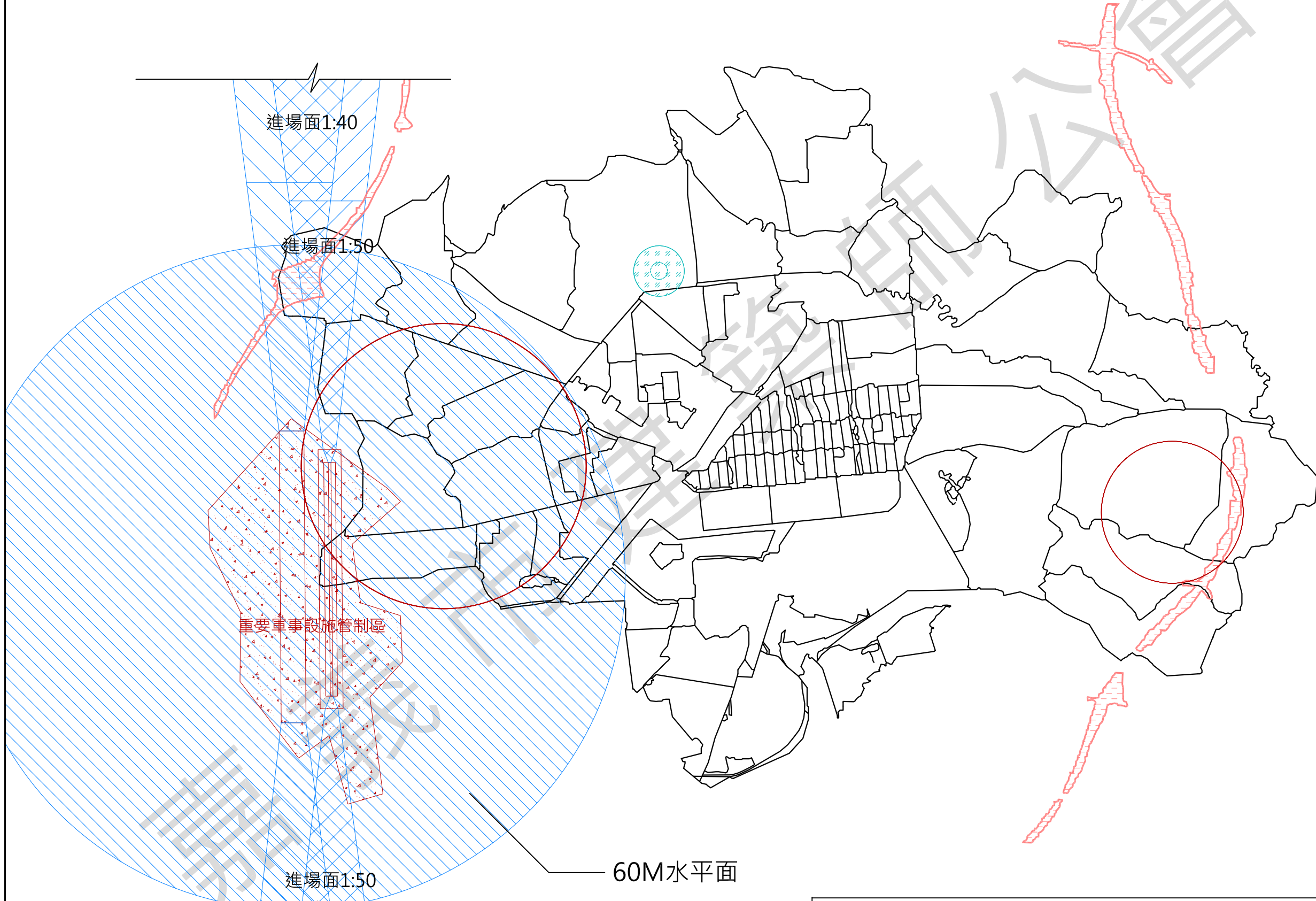
檢討項目	基地是否於範圍
山崩與地滑地質敏感區 	<input type="checkbox"/> 是 <input type="checkbox"/> 否
地質敏感區--- 地下水補注區 	<input type="checkbox"/> 是 <input type="checkbox"/> 否 本案是否為地質法所稱「土地開發行為」 <input type="checkbox"/> 是 <input type="checkbox"/> 否
土壤液化潛勢  高  中  低	是否於高潛勢區 <input type="checkbox"/> 是 <input type="checkbox"/> 否
嘉義市土地管制要點·第40點-- 地質管制範圍 	<input type="checkbox"/> 是 <input type="checkbox"/> 否

簽章

資料出處：參考“國土規劃地理資訊圖台” <http://nsp.tcd.gov.tw/ngis/>；
 嘉義市都市計畫通盤檢討書；套繪“經濟部中央地質調查所--公告「地下水補注地質敏感(G0006嘉南平原)」”

※各項目範圍位置僅供參考用，實際位置依各權屬機關公告為準。
 ※本圖資為嘉義市建築師公會彙整，有著作權，侵害必究。


113/06 (修)





基地地段號:

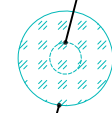
段	小段	地號
---	----	----

檢討項目	基地是否於範圍
------	---------

公路兩側禁限建地區 	<input type="checkbox"/> 是 <input type="checkbox"/> 否
--	---

重要軍事設施管制區 	<input type="checkbox"/> 是 <input type="checkbox"/> 否
--	---

飛航區域 	<input type="checkbox"/> 是 <input type="checkbox"/> 否 本案建築物高度是否大於60M <input type="checkbox"/> 是 <input type="checkbox"/> 否
---	--

氣象站-觀測坪  半徑-100m 半徑-300m	<input type="checkbox"/> 是 <input type="checkbox"/> 否 基地坐落於半徑100m~300m範圍且建築物淨高大於50m <input type="checkbox"/> 是 <input type="checkbox"/> 否
--	---

簽章

資料出處：
 參考"國土規劃地理資訊圖台" <http://nsp.tcd.gov.tw/ngis/>
 參考"海岸、山地及重要軍事設施管制區與禁建、限建範圍劃定、公告及管制作業規定"套繪套匯嘉義市政府建管科公布欄資訊。
 參考"觀測坪探空儀追蹤器氣象雷達天線及繞極軌道氣象衛星追蹤天線周圍土地限制建築辦法"及氣象局公告訊息。